

Carta della promozione delle nuove leve nella pianificazione del territorio in Svizzera

Contesto – crescente scarsità di professionisti della pianificazione del territorio

La pianificazione del territorio definisce le condizioni quadro dello sviluppo spaziale della nostra società e della nostra economia, iscrivendosi nel cuore del dibattito politico attuale. In un contesto di crescita demografica, di importanti flussi migratori, di grande mobilità e di considerevole urbanizzazione, associata alla necessità di preservare le zone agricole esistenti, le aspettative in materia sono oggi molto elevate. I professionisti della pianificazione del territorio non sono mai stati tanto richiesti, nel settore privato quanto in quello pubblico. Purtroppo però, bisogna constatare che la formazione di base e la formazione continua in questo ambito non soddisfano appieno la domanda attuale.

In ragione della scarsità di professionisti venutasi a creare, gli studi privati e le amministrazioni pubbliche faticano ad assumere tempestivamente personale qualificato. La qualità della pianificazione del territorio svizzera, riconosciuta a livello nazionale ed internazionale, si trova quindi minacciata.

Obbiettivi – consolidamento della formazione iniziale e continua

I signatari si impegnano:

- a rafforzare la formazione iniziale e continua nell'ambito della pianificazione del territorio;
- all'estensione delle attività di ricerca;
- alla promozione delle nuove leve;
- ad un miglior posizionamento della professione e della cultura della pianificazione del territorio nella sfera pubblica.

Piano d'azione per la promozione delle competenze nella pianificazione del territorio

I signatari della carta si impegnano a rispettare i punti seguenti al fine di sopperire alla mancanza di professionisti e a rafforzare la formazione in pianificazione del territorio:

Rafforzamento della formazione e della ricerca

- Il programma di formazione vigente in seno alle alte scuole specializzate e alle università deve essere mantenuto e consolidato.
- Le risorse necessarie per fare ciò devono essere garantite.
- Dei programmi completi devono essere proposti a livello delle alte scuole specializzate e delle università.

- I programmi devono contemplare l'integralità delle competenze richieste ed offrire una visione d'insieme strutturata, comprensibile e trasparente della formazione di base e della formazione continua.
- Dopo questi corsi, i neodiplomati devono poter essere ammessi direttamente al registro professionale.
- Il rafforzamento della formazione iniziale e continua implica uno sviluppo adeguato della ricerca.

Promozione delle nuove leve

- I principali temi della pianificazione del territorio devono essere affrontati in maniera adatta agli allievi e del materiale didattico deve essere messo a disposizione delle scuole professionali e delle scuole di maturità.
- La formazione in pianificazione del territorio deve essere promossa in seno ai centri d'informazione professionale (CIP) regionali. Gli orientatori scolastici e professionali devono disporre delle conoscenze necessarie per fornire delle informazioni esaustive sulla professione agli allievi o ai futuri studenti.

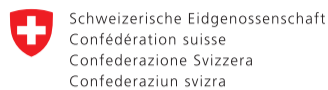
Immagine professionale

- I professionisti della pianificazione del territorio devono poter essere identificati come attori chiave dello sviluppo spaziale sostenibile, facendo prova di competenza, circospezione e di attaccamento al bene pubblico.
- Il lavoro di comunicazione e d'informazione sul profilo dei professionisti della pianificazione del territorio deve essere rafforzato e incentrato sul reclutamento di nuove leve.
- I professionisti della pianificazione del territorio devono contribuire a stabilire ed a consolidare una cultura della pianificazione del territorio costruttiva attraverso l'introduzione di processi e di strutture di lavoro adeguate, mettendo in evidenza i benefici di una pianificazione minuziosa.

Dichiarazione d'intenti

Nella misura delle loro possibilità, i signatari si impegnano ad aumentare i loro sforzi in favore del consolidamento della formazione iniziale e continua, di un'intensificazione della promozione mirata al reclutamento di nuove leve e di una migliore integrazione della professione e della cultura della pianificazione del territorio nel contesto formativo e professionale attuale, concordando tra loro e con i formatori a tale proposito.

I signatari



Schweizerische Eidgenossenschaft
Confédération suisse
Confederazione Svizzera
Confederaziun svizra

Ufficio federale dello sviluppo territoriale ARE

Maria Lezzi, Direttrice ARE



BPUK DTAP DCPA

Paul Federer, Presidente della Conferenza svizzera dei direttori delle pubbliche costruzioni, della pianificazione del territorio e dell'ambiente DCPA



ETH zürich

Prof. Dr. Bernd Scholl, ETH Zürich, Institut für Raum- und Landschaftsentwicklung



Fédération suisse des urbanistes
Fachverband Schweizer Raumplaner
Federazione svizzera degli urbanisti
FSU

Frank Argas, Presidente FSU



Hes·SO
Haute Ecole Spécialisée de Suisse occidentale
Fachhochschule Westschweiz
University of Applied Sciences and Arts Western Switzerland

Luciana Vaccaro, Rectrice HES-SO



Lucerne University of Applied Sciences and Arts
HOCHSCHULE LUZERN
Soziale Arbeit
FH Zentralschweiz

Prof. Dr. Walter Schmid, Direktor Hochschule Luzern – Soziale Arbeit



Lucerne University of Applied Sciences and Arts
HOCHSCHULE LUZERN
Wirtschaft
FH Zentralschweiz

Prof. Dr. Christine Böckelmann, Direktorin Hochschule Luzern - Wirtschaft



HSR
HOCHSCHULE FÜR TECHNIK RAPPERSWIL
FHO Fachhochschule Ostschweiz

Prof. Dr. Hermann Mettler, Rektor HSR



zhaw
Architektur, Gestaltung und Bauingenieurwesen
Institut Urban Landscape

Stefan Kurath, Leiter Institut Urban Landscape




KPK COSAC COPC

Giancarla Papi, Presidente




Parlamentarische Gruppe Raumentwicklung

Kurt Fluri, Presidente, Consigliere nazionale



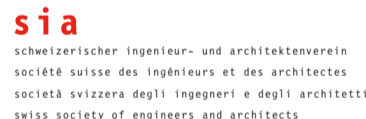
Schweizerische Eidgenossenschaft
Confédération suisse
Confederazione Svizzera
Confederaziun svizra
Dipartimento federale dell'economia, della formazione e della ricerca DEFR
Dipartimento federale dell'ambiente, dei trasporti, dell'energia e delle comunicazioni DATEC
Consiglio per l'assetto del territorio

Lukas Bühlmann, Presidente COTER




Schweizerischer Gemeindeverband
Association des Communes Suisses
Associazione dei Comuni Svizzeri
Associazioni da las Vischnancas Svizras

Michael Bützer, Direttore supplente



sia
schweizerischer ingenieur- und architektenverein
société suisse des ingénieurs et des architectes
società svizzera degli ingegneri e degli architetti
swiss society of engineers and architects

Stefan Cadosch, Presidente



ROREP/OEPR
Schweizerische Studiengesellschaft für Raumordnung und Regionalpolitik
Société Suisse d'études pour l'organisation de l'espace et la politique régionale
Società Svizzera di studio per l'ordinamento territoriale e la politica regionale

Hannes Egli, Co-Presidente OEPR



Schweizerischer Städteverband
Union des villes suisses
Unione delle città svizzere

Kurt Fluri, Presidente, Consigliere nazionale, Sindaco di Soletta



Scuola universitaria professionale della Svizzera italiana
SUPSI

Prof. Ing. Franco Gervasoni, Direttore generale SUPSI



UNIVERSITÉ DE GENÈVE

Prof. Yves Flückiger, Recteur



VLP-ASPAN

Walter Straumann, Presidente dell' Associazione svizzera per la pianificazione nazionale